



Miestne zastupiteľstvo Mestskej časti
Bratislava - Ružinov

104

5

(čl. XIV Rokovacieho poriadku MZ)

1/ INTERPELÁCIA

(starostu, členov MR)

2/ Vysvetlenie vo veci týkajúcej sa práce :
miestneho kontrolóra, riaditeľov organizácií

MIESTNY ÚRAD BRATISLAVA RUŽINOV	
Mierová ul. 621, 827 05 Bratislava	
Dobro dňa:	22-11-2016
Príjmy:	014
ORG:	5
Evidenčné číslo:	C243996/2016
Číslo:	006/C 1950/2016/000

Meno a priezvisko poslanca : Parov JUSKO

Bydlisko - adresa : Azalková 8, Bratislava II

Interpelujem : p. starostu Mgr. Ing. Dusan Pekar

Znenie: Vážený pán starosta,

chcem sa informovať o Bioparku na Oštekoch

Boť už utončený zápis do ROEP možno
z tohto zápisu identifikovať vlastníkovi
pozemku pod Bioparkom na Oštekoch

Ďakujem s pozdravom.


Bratislave dňa : 22.11.2016

Podpis

|

Identifikáciu vlastníctva k pozemkom pod parkom na Ostredkoch spolu s listami vlastníctva a mapovými podkladmi z katastra prikladáme v prílohe. Údaje uvedené v priloženej tabuľke sme čerpali z webovej stránky www.katasterportal.sk a <http://mapka.gku.sk/mapovyportal> v dňoch 12. – 15. 12 2016 a sú v súčasnosti platné.

S pozdravom



Ing. Dušan Pekár
starosta

Prílohy: Rozhodnutie o schválení ROEP
Identifikácia vlastníctva
Listy vlastníctva
Informatívna kópia z mapy 3x

Telefón
48284111

Bankové spojenie
4029062/0200

IČO/DIČ
00603155
2020699516

Internet/E-mail
www.ruzinov.sk

Úradné hodiny
Po.: 7.30-17.00 Út.: 7.30-15.00
St.: 7.30-17.00 Št.: 7.30-15.00
Pia.: 7.30-12.00

OKRESNÝ ÚRAD BRATISLAVA
KATASTRÁLNY ODBOR
Ružová dolina 27, 821 09 Bratislava



Toto rozhodnutie neobdržalo
Prílohu: 8. 6. 2015
V Bratislave dňa 1. 7. 2015
Príloha: 1. 7. 2015



ROZHODNUTIE

č. 2/2015/ROEP Ružinov

V Bratislave, dňa 13.5.2015

Okresný úrad Bratislava, katastrálny odbor, príslušný na konanie na základe ustanovenia § 3 ods. 2 písm. a) zákona NR SR č. 180/1995 Z. z. o niektorých opatreniach na usporiadanie vlastníctva k pozemkom v znení neskorších predpisov (ďalej len „zákon“)

s c h v a ľ u j e

register obnovenej evidencie pozemkov v katastrálnom území Ružinov, obec Bratislava, mestská časť Ružinov

podľa § 7 ods. 3 zákona, spracovaný zhotoviteľom UNIGEO - Ing. Ladislav Šalma, (IČO: 17466466) so sídlom: Osloboditeľská 12, 831 07 Bratislava (ďalej aj ako „zhotoviteľ“) a subdodávateľom GEODET Trnava, s.r.o., (IČO: 36243523), so sídlom: Leoša Janáčka 6, 917 01 Trnava (ďalej aj ako „subdodávateľ“), ktorý je prílohou tohto rozhodnutia.

Okresný úrad Bratislava, katastrálny odbor **z a p í š e** údaje registra v zmysle § 7 ods. 5 zákona do operátu katastra nehnuteľností v nadväznosti na § 34 zákona NR SR č.162/1995 Z. z. o katastri nehnuteľností a o zápise vlastníckych a iných práv k nehnuteľnostiam v platnom znení.

O d ô v o d n e n i e :

Register obnovenej evidencie pozemkov v katastrálnom území Ružinov (ďalej len „register“) bol vypracovaný na základe Zmluvy o dielo č. 10/1997, uzatvorenej dňa 30.10.1997 v zmysle § 536 - 565 zákona č. 513/1991 Zb. Obchodného zákonníka v znení neskorších predpisov (ďalej aj ako „ZoD“) medzi vtedajším Katastrálnym úradom v Bratislave, ako objednávateľom, a UNIGEO - Ing. Ladislav Šalma, (IČO: 17466466) so sídlom: Osloboditeľská 12, 831 07 Bratislava, ako zhotoviteľom, a jej neskorších dodatkov č. 1 až 7 zo dňa 15.5.2000, 5.6.2008, 29.9.2009, 28.1.2011, 10.5.2011, 21.12.2012 a 8.1.2014, pričom dodatkom č. 2 zo dňa 5.6.2008 bol vydaný súhlas objednávateľa s dopracovaním rozhodujúcej časti diela v subdodávke treťou osobou, ktorou sa stal subdodávateľ.

Register bol zostavený podľa zákona, Vyhlášky ÚGKK SR č. 157/1996 Z. z., ktorou sa vykonáva zákon č. 180/1995 Z. z. a podľa Metodického návodu na spracovanie registra obnovenej evidencie pozemkov č. 74.20.73.47.00 (ďalej len „MN“). Predmetom konania o obnove evidencie niektorých pozemkov a právnych vzťahov k nim (ďalej len „konanie“) v katastrálnom území Ružinov boli pozemky, ktoré doteraz neboli vpísané na liste vlastníctva a pozemky, ktoré boli vpísané na list vlastníctva, ak išlo o :

- a) pozemky, ku ktorým bolo evidované vlastnícke právo na liste vlastníctva len v časti – nie k celému pozemku
- b) pozemky, ku ktorým bolo evidované vlastnícke právo na liste vlastníctva bez výmery, resp. bez geometrického a polohového určenia.

Správnym orgánom bola dňom 15.5.2001 zriadená komisia na obnovu evidencie pozemkov a právnych vzťahov k nim, ktorá pozostávala zo 8 členov a ktorej predsedom bol zástupca Hlavného mesta Slovenskej republiky Bratislavy.

Konanie začalo dňom 2.10.2008, a to vyvesením verejnej vyhlášky č. 1/2008 na vhodnom mieste v obci.

V priebehu spracovania registra mali účastníci konania možnosť predkladať listiny preukazujúce vlastníctvo a iné vierohodné doklady na posúdenie a prípadný zápis do katastra nehnuteľností.

Dňa 28.6.2010 správny orgán v zmysle § 7 ods. 1 zákona uverejnil na 30 dní návrh registra na verejné nahliadnutie v obci spolu s poučením o možnosti podať námietky a návrhy na vydržanie s odôvodnením a v zákonom stanovenej lehote. Komisia súčasne doručila do vlastných rúk každému účastníkovi konania, ktorého miesto trvalého pobytu alebo sídlo bolo známe, výpis z návrhu registra týkajúci sa pozemkov, ktoré sú podľa zistených údajov v jeho vlastníctve alebo v správe spolu s poučením o možnosti podať námietky a návrhy na vydržanie s odôvodnením a v zákonom stanovenej lehote. Komisia spolu s výpisom návrhu registra doručovala účastníkom konania aj výzvu na zaplatenie príspevku na finančné zabezpečenie konania zmysle § 10 zákona.

V zmysle § 7 ods. 2 zákona boli v zákonom stanovenej lehote 30 dní komisii doručené námietky k zverejnenému návrhu registra na 1282 parciel, z toho na 20 parciel boli podané návrhy na vydržanie podľa § 11 zákona. O všetkých podaných námietkach a návrhoch na vydržanie po prerokovaní na riadnych zasadnutiach komisie bolo vydaných 219 rozhodnutí. Voči 33 rozhodnutiam boli podané odvolania, ktoré boli v 20 prípadoch postúpené odvolaciemu orgánu, v 12 prípadoch bolo rozhodnuté v rámci autoremedúry a 1 odvolanie bolo vzaté späť. V prípade 14 parciel sa návrhom na vydržanie podľa § 11 zákona vyhovel, v prípade 6 parciel bol návrh na vydržanie zamietnutý. 72 parciel bolo riešených písomnými odpoveďami. O všetkých podaných námietkach a návrhoch bolo právoplatne rozhodnuté do schválenia registra.

V priebehu spracovania registra boli zvolávané podľa potreby pracovné stretnutia objednávateľa so zhotoviteľom, resp. subdodávateľom, na ktorých bola prerokovaná problematika spojená so spracovávaním registra a na ktorých zhotoviteľ resp. subdodávateľ poskytoval informácie o stave spracovania registra.

Zhotoviteľ priebežne počas spracovávanía registra podával návrhy na opravu chýb v operáte katastra nehnuteľností zistených pri vyhotovovaní registra. Tieto návrhy boli postupne pracovníkmi správy katastra (neskôr Okresného úradu Bratislava, katastrálneho odboru) odstraňované.

Právoplatné rozhodnutia o námietkach zhotoviteľ zapracoval do návrhu registra a predložil správne orgánu na kontrolu. Správny orgán vykonal komplexnú kontrolu písomnej a grafickej časti registra. Pri týchto kontrolách neboli zistené závažné nedostatky, ktoré by bránili schváleniu návrhu registra a jeho následnému zápisu do katastra nehnuteľností.

Register obnovenej evidencie pozemkov v katastrálnom území Ružinov bol vyhotovený v súlade so zákonom NR SR č. 180/1995 Z. z. o niektorých opatreniach na usporiadanie vlastníctva k pozemkom v platnom znení, v súlade s Metodickým návodom na spracovanie registra obnovenej evidencie pozemkov v platnom znení a v súlade so všeobecne záväznými právnymi normami, v dôsledku čoho Okresný úrad Bratislava, katastrálny odbor tento register schválil.

Okresný úrad Bratislava, katastrálny odbor, vychádzajúc z vyššie uvedených skutočností rozhodol tak, ako je uvedené vo výrokovej časti tohto rozhodnutia.


Schválený register je podľa § 7 ods. 5 zákona verejnou listinou, na základe ktorej Okresný úrad Bratislava, katastrálny odbor zapíše údaje registra do operátu katastra nehnuteľností v katastrálnom území Ružinov.

Poučenie:

Proti tomuto rozhodnutiu je možné podľa § 53 zákona č. 71/1967 Zb. o správnom konaní podať odvolanie prostredníctvom správneho orgánu, ktorý ho vydal, na Okresný úrad Bratislava, Odbor opravných prostriedkov do 15 dní odo dňa jeho doručenia.

Toto rozhodnutie o schválení registra je v zmysle § 7 ods. 3 zákona preskúmateľné súdom po vyčerpaní riadnych opravných prostriedkov podľa § 247 a nasl. Občianskeho súdneho poriadku v znení neskorších predpisov.




Ing. Michal Valluš
vedúci odboru

Doručuje sa:

1. Hlavné mesto SR Bratislava, Primaciálne námestie 1, 814 99 Bratislava
2. Miestny úrad MČ – Bratislava- Ružinov, Mierová 21, 821 05 Bratislava
3. Okresný úrad Bratislava, pozemkový a lesný odbor, Trenčianska 55, 821 09 Bratislava
4. Slovenský pozemkový fond, Búdková cesta 36, 817 15 Bratislava
5. Okresný úrad Bratislava, Staromestská 6, 814 40 Bratislava
6. LESY Slovenskej republiky, š.p. Nám. SNP 8, 975 66 Banská Bystrica
7. PD Prievoz, Domové role 71, 821 05 Bratislava


Úrad geodézie, kartografie a katastra Slovenskej republiky

Informatívna kópia z mapy

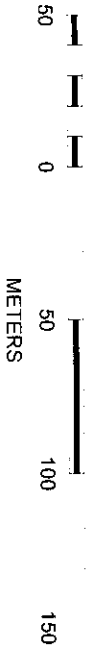
Vytvorené cez katastrálny portál

Okres: Bratislava II
Obec: BA-m.6, RUŽINOV
Katastrálne územie: Ružinov

12. decembra 2016 11:52



SCALE 1 : 2 472



Úrad geodézie, kartografie a katastra Slovenskej republiky

Informatívna kópia z mapy

Vytvorené cez katastrálny portál

Okres: Bratislava II
Obec: BA-m.č. RUŽINOV
Katastrálne územie: Ružinov

1-15677/100

12. decembra 2016 16:57

1-15675/50C

1-22216/100

1-15677/9

1-15677/901 4-15677/903

1-15677/902 1-15678/200

7-440

7-441

1-15677/911
1-15678/100 U

7-440

1-22216/400

7-441

E 22216/400

7-445/100

7-445/200

7-441 7-445/200

7-441

7-445/200
1-15677/903

7-445/10

016/200

SCALE 1 : 1 717



METERS

Park Ostredková

Register KN	parcela č.	druh pozemku	výmera m ²	podiel	LV	vlastník	správa
KN-C	1230 / 2	Ostatné plochy	84	1/1	1	Hl. m. SR BA	Hl. m.
KN-C	1230 / 12	Ostatné plochy	8800	1/1	6945	Fyz. osoba	-
KN-C	1230 / 14	Ostatné plochy	2964	1/1	6945	Fyz. osoba	-
KN-C	1230 / 13	Ostatné plochy	1038	-	Nezal.		
KN-E	22216 / 400	Ostatné plochy	1038	1/1	7868	Hl. m. SR BA	Hl. m.
KN-C	1230 / 25	Ostatné plochy	7135	1/1	8052	Fyz. osoba	-
KN-C	1230 / 1	Ostatné plochy	17682	1/1	Nezal.		
KN-E	15678 / 100	Tr. tráv. porasty	145	1/1	7868	Hl. m. SR BA	Hl.m.
KN-E	440 - -	Tr. tráv. porasty	1964	1/1	3971	Fyz. osoba	-
KN-E	441 - -	Orná pôda	15516	½ 1/2	3971	Fyz. osoby	-
KN-E	446 / 100	Orná pôda	61	1/1	7868	Hl. m. SR BA	MČ. Ružinov
KN-E	445 / 200	Orná pôda	1126	1/1	7868	Hl. m. SR BA	MČ. Ružinov
KN-E	439 / 300	Orná pôda	2014	1/1	8051	Hl. m. SR BA+fyz. osoby - SPF	-
KN-E	437 / 500	Ovocné sady	621	1/1	8050	Hl. m. SR BA+fyz. osoby - SPF	-
KN-E	15678 / 400	Tr. tráv. porasty	804	1/1	7868	Hl. m. SR BA	Hl.m.
KN-E	15677 / 912	Orná pôda	469	1/1	7868	Hl. m. SR BA	Hl.m.

Parcela KN-C č. 1230/13 je totožná s KN-E č. 22216/400 – výmera 1038 m².

Úrad geodézie, kartografie a katastra Slovenskej republiky
VÝPIS Z KATASTRA NEHNUTEĽNOSTÍ

Okres: Bratislava II
Obec: BA-m.č. RUŽINOV
Katastrálne územie: Ružinov

Vytvorené cez katastrálny portál

Dátum vyhotovenia 12.12.2016
Čas vyhotovenia: 12:08:48

ČIASTOČNÝ VÝPIS Z LISTU VLASTNÍCTVA č. 1

ČASŤ A: MAJETKOVÁ PODSTATA

PARCELY registra "C" evidované na katastrálnej mape

Parcelné číslo	Výmera v m2	Druh pozemku	Spôsob využ. p.	Umiest. pozemku	Právny vzťah	Druh ch.n.
1230/ 2	84	Ostatné plochy	29		1	

Legenda:

Spôsob využívania pozemku:

29 - Pozemok, na ktorom je okrasná záhrada, uličná a sídlisková zeleň, park a iná funkčná zeleň a lesný pozemok na rekreačné a poľovnícke využitie

Umiestnenie pozemku:

1 - Pozemok je umiestnený v zastavanom území obce

Ostatné parcely nevyžiadané

Stavby

Súpisné číslo	na parcele číslo	Druh stavby	Popis stavby	Druh ch.n.	Umiest. stavby
5820	1230/ 2	20	Verejné WC- Ostr.		1

Legenda:

Druh stavby:

20 - Iná budova

Kód umiestnenia stavby:

1 - Stavba postavaná na zemskom povrchu

Ostatné stavby nevyžiadané

ČASŤ B: VLASTNÍCI A INÉ OPRÁVNENÉ OSOBY

Por. číslo Priezvisko, meno (názov), rodné priezvisko, dátum narodenia, rodné číslo (IČO) a Spoluvlastnícky podiel miesto trvalého pobytu (sidlo) vlastníka

Účastník právneho vzťahu:

Vlastník

1 Hlavné mesto Slovenskej republiky Bratislava, Primaciálne námestie 1,
Bratislava, PSČ 814 99, SR

1 / 1

IČO :

Poznámka

Oznámenie o začatí vyvlastňovacieho konania a nariadenie ústneho pojednávania č.: OU-BA-OVBP2-2016/82827/GRJ zo 14.09.2016 v zmysle zákona č. 282/2015 Z.z. pozemku registra C KN parc.č. 23102/2 pre trvalý záber, pre účely verejnoprospešnej stavby - Rýchlostná cesta 'R7 Bratislava Ketelec-Bratislava Prievoz', P-2441/16

Poznámka

Oznámenie o začatí vyvlastňovacieho konania a nariadenie ústneho pojednávania č.:OU-BA-OVBP2-2016/82048/GRJ zo dňa 14.9.2016 v zmysle zákona č.282/2015 Z.z. časť pozemku registra C KN p.č.3544/64 podľa GP č.36315583-124/2015 pre dočasný záber, pre účely verejnoprospešnej stavby- Rýchlostná cesta 'R7 Bratislava Ketelec- Bratislava Prievoz', P-2442/16

Titul nadobudnutia

Žiadosť o zápis : OSMM-2560b/98/AI zo dňa 29.5.1998

Titul nadobudnutia

Žiadosť o zápis stavby č.k.MAG/2003/4130/KI. zo dňa 24.1.2003

Titul nadobudnutia

Žiadosť o zápis stavby č.k.MAG/2003/40023/48376-1/KI zo dňa 26.9.2003

Titul nadobudnutia

Žiadosť o zápis stavby č.j.:MAG/03/43318/53707/KI. zo dňa 21.10.2003-Listina o pridel.súp.čísła RSS/03/9019-2/Kul zo dňa 20.3.03

Titul nadobudnutia

Žiadosť o zápis č.j.:MAG/03/42298/54222-2/KI zo dňa 23.1.03

Titul nadobudnutia

Žiadosť o zápis č.SNM-4715/00/A1 zo dňa 28.6.00

Titul nadobudnutia

Žiadosť o zápis : SNM-4672/02/KI zo dňa 3.6.02

Titul nadobudnutia

Žiadosť o zápis : SNM-4204/02/KI zo dňa 20.05.02

Titul nadobudnutia

Žiadosť o zápis č. MAG/2004/3658/7961-2/KI zo dňa 11.02.04

Titul nadobudnutia

Delimitačný protokol zo dňa 18.10.02

Titul nadobudnutia

Žiadosť o zápis stavby č. SNM-9116/02/kl zo dňa 8.11.2002

Titul nadobudnutia

Delimitačný protokol zo dňa 30.10.02

Úrad geodézie, kartografie a katastra Slovenskej republiky
VÝPIS Z KATASTRA NEHNUTEĽNOSTÍ

Okres: Bratislava II
Obec: BA-m.č. RUŽINOV
Katastrálne územie: Ružinov

Vytvorené cez katastrálny portál

Dátum vyhotovenia 12.12.2016
Čas vyhotovenia: 12:07:08

ČIASŤOČNÝ VÝPIS Z LISTU VLASTNÍCTVA č. 6945

ČASŤ A: MAJETKOVÁ PODSTATA

PARCELY registra "C" evidované na katastrálnej mape

Parcelné číslo	Výmera v m2	Druh pozemku	Spôsob využ. p.	Umiest. pozemku	Právny vzťah	Druh ch.n.
1230/12	8800	Ostatné plochy	29			1

Legenda:

Spôsob využívania pozemku:

29 - Pozemok, na ktorom je okrasná záhrada, uličná a sídlisková zeleň, park a iná funkčná zeleň a lesný pozemok na rekreačné a poľovnícke využívanie

Umiestnenie pozemku:

1 - Pozemok je umiestnený v zastavanom území obce

Ostatné parcely nevyžiadané

ČASŤ B: VLASTNÍCI A INÉ OPRÁVNENÉ OSOBY

Por. číslo Priezvisko, meno (názov), rodné priezvisko, dátum narodenia, rodné číslo (IČO) a Spoluovlastnícky podiel miesto trvalého pobytu (sídlo) vlastníka

Účastník právneho vzťahu:

Vlastník

1 Kováč Jozef r. Kováč, Ing., Magurská 7748/3A, Bratislava, PSČ 831 01,
SR

1 / 1

Dátum narodenia : 13.06.1964

Titul nadobudnutia Kúpna zmluva V-36977/08 zo dňa 08.01.2009

Titul nadobudnutia Kúpna zmluva podľa V-36951/10 zo dňa 3.2.2011

ČASŤ C: ŤARCHY

Por.č.:

- 1 Zákonné vecné bremeno spočívajúce v práve stavby súpisné číslo 3226, postavenej na pozemkoch registra 'C' parc.č.1125/1, č.1125/2, č.1125/3, č.1125/4 a č.1125/5 podľa ustanovenia §-u 23 ods. 5 zákona č. 182/1993 Z. z. v znení noviel.
- 1 Vecné bremeno spočívajúce v práve zriadenia a uloženia elektroenergetických stavieb a zariadení na pozemkoch parc.č. 15669/1, 15669/5, 15670/9, 15670/10, 15670/21 v rozsahu uvedenom v GP č. 550/2011 (č. overenia 1759/2011), za tým účelom vstup, prechod a prejazd peši, motorovými a nemotorovými dopravnými prostriedkami, strojmi a mechanizmami na pozemky parc.č. 15669/1, 15669/5, 15670/9, 15670/10, 15670/21 v prospech ZSE Distribúcia, a.s., IČO: 36 361 518, podľa V-28281/12 zo dňa 13.12.2012
- 1 Vecné bremeno spočívajúce v práve užívania, prevádzkovania, údržby, opravy, úpravy, rekonštrukcie, modernizácie a akékoľvek stavebné úpravy elektroenergetickej stavby a jej odstránenie na pozemkoch parc.č. 15669/1, 15669/5, 15670/9, 15670/10, 15670/21, za tým účelom vstup, prechod a prejazd peši, motorovými a nemotorovými dopravnými prostriedkami, strojmi a mechanizmami na pozemky parc.č. 15669/1, 15669/5, 15670/9, 15670/10, 15670/21 v prospech ZSE Distribúcia, a.s., IČO: 36 361 518, podľa V-28281/12 zo dňa 13.12.2012

Iné údaje:

Zápis GP č.6/2016 (overovacie číslo: G1 241/2016)

1 Zápis GP č.93/2011 úradne overeného dňa 11.11.2011 pod č.2314/11, V-29086/11

1 GP č. 2013035

Poznámka:

Bez zápisu.

Úrad geodézie, kartografie a katastra Slovenskej republiky
VÝPIS Z KATASTRA NEHNUTEĽNOSTÍ

Vytvorené cez katastrálny portál

Okres: Bratislava II
Obec: BA-m.č. RUŽINOV
Katastrálne územie: Ružinov

Dátum vyhotovenia 12.12.2016
Čas vyhotovenia: 12:01:07

ČIASTOČNÝ VÝPIS Z LISTU VLASTNÍCTVA č. 6945

ČASŤ A: MAJETKOVÁ PODSTATA

PARCELY registra "C" evidované na katastrálnej mape

Parcelné číslo	Výmera v m2	Druh pozemku	Spôsob využ. p.	Umiest. pozemku	Právny vzťah	Druh ch.n.
1230/ 14	2964	Ostatné plochy	29			1

Legenda:

Spôsob využívania pozemku:

29 - Pozemok, na ktorom je okrasná záhrada, uličná a sídlisková zeleň, park a iná funkčná zeleň a lesný pozemok na rekreačné a poľovnícke využívanie

Umiestnenie pozemku:

1 - Pozemok je umiestnený v zastavanom území obce

Ostatné parcely nevyžiadané

ČASŤ B: VLASTNÍCI A INÉ OPRÁVNENÉ OSOBY

Por. číslo Priezvisko, meno (názov), rodné priezvisko, dátum narodenia, rodné číslo (IČO) a Spolu vlastnícky podiel miesto trvalého pobytu (sídlo) vlastníka

Účastník právneho vzťahu:

Vlastník

1 Kováč Jozef r. Kováč, Ing., Magurská 7748/3A, Bratislava, PSČ 831 01,
SR

1 / 1

Dátum narodenia : 13.06.1964

Titul nadobudnutia Kúpna zmluva V-36977/08 zo dňa 08.01.2009

Titul nadobudnutia Kúpna zmluva podľa V-36951/10 zo dňa 3.2.2011

ČASŤ C: ŤARCHY

Por.č.:

- 1 Záonné vecné bremeno spočívajúce v práve stavby súpisné číslo 3226, postavenej na pozemkoch registra 'C' parc.č.1125/1, č.1125/2, č.1125/3, č.1125/4 a č.1125/5 podľa ustanovenia §-u 23 ods. 5 zákona č. 182/1993 Z. z. v znení noviel.
- 1 Vecné bremeno spočívajúce v práve zriadenia a uloženia elektroenergetických stavieb a zariadení na pozemkoch parc.č. 15669/1, 15669/5, 15670/9, 15670/10, 15670/21 v rozsahu uvedenom v GP č. 550/2011 (č. overenia 1759/2011), za tým účelom vstup, prechod a prejazd peši, motorovými a nemotorovými dopravnými prostriedkami, strojmi a mechanizmami na pozemky parc.č. 15669/1, 15669/5, 15670/9, 15670/10, 15670/21 v prospech ZSE Distribúcia, a.s., IČO: 36 361 518, podľa V-28281/12 zo dňa 13.12.2012
- 1 Vecné bremeno spočívajúce v práve užívania, prevádzkovania, údržby, opravy, úpravy, rekonštrukcie, modernizácie a akékoľvek stavebné úpravy elektroenergetickej stavby a jej odstránenie na pozemkoch parc.č. 15669/1, 15669/5, 15670/9, 15670/10, 15670/21, za tým účelom vstup, prechod a prejazd peši, motorovými a nemotorovými dopravnými prostriedkami, strojmi a mechanizmami na pozemky parc.č. 15669/1, 15669/5, 15670/9, 15670/10, 15670/21 v prospech ZSE Distribúcia, a.s., IČO: 36 361 518, podľa V-28281/12 zo dňa 13.12.2012

Iné údaje:

Zápis GP č.6/2016 (overovacie číslo: G1 241/2016)

1 Zápis GP č.93/2011 úradne overeného dňa 11.11.2011 pod č.2314/11, V-29086/11

1 GP č. 2013035

Poznámka:

Bez zápisu.

Vysvetlenie: údaje v ČASTI C: ĽARCHY bez uvedenia parcelného čísla alebo poradového čísla vlastníka alebo inej oprávnenej osoby sa týkajú všetkých nehnuteľností a všetkých vlastníkov a iných oprávnených osôb na liste vlastníctva.

Úrad geodézie, kartografie a katastra Slovenskej republiky
VÝPIS Z KATASTRA NEHNUTEĽNOSTÍ

Okres: Bratislava II

Vytvorené cez katastrálny portál

Obec: BA-m.č. RUŽINOV

Dátum vyhotovenia 12.12.2016

Katastrálne územie: Ružinov

Čas vyhotovenia: 12:05:39

PARCELA registra "C" evidovaná na katastrálnej mape

Parcelné číslo	Výmera v m2	Druh pozemku	Spôsob využ. p.	Umiest. pozemku	Právny vzťah	List mapy	Druh ch.n.
1230/13	1038	Ostatné plochy	29	1		7932	

Legenda:

Spôsob využívania pozemku:

29 - Pozemok, na ktorom je okrasná záhrada, uličná a sídlisková zeleň, park a iná funkčná zeleň a lesný pozemok na rekreačné a poľovnicke využívanie

Umiestnenie pozemku:

1 - Pozemok je umiestnený v zastavanom území obce

List vlastníctva k danej nehnuteľnosti nezaložený

Úrad geodézie, kartografie a katastra Slovenskej republiky
VÝPIS Z KATASTRA NEHNUTEĽNOSTÍ

Okres: Bratislava II
Obec: BA-m.č. RUŽINOV
Katastrálne územie: Ružinov

Vytvorené cez katastrálny portál

Dátum vyhotovenia 12.12.2016
Čas vyhotovenia: 16:56:49

ČIASTOČNÝ VÝPIS Z LISTU VLASTNÍCTVA č. 7868

ČASŤ A: MAJETKOVÁ PODSTATA

PARCELY registra "E" evidované na mape určeného operátu

Parcelné číslo	Výmera v m ²	Druh pozemku	Pôvodné k.ú.	Počet č. UO	Umiest pozemku
22216/400	1038	Ostatné plochy		1	1

Legenda:

Umiestnenie pozemku:

1 - Pozemok je umiestnený v zastavanom území obce

CPU - číslo pôvodného k.ú.

1 - Bratislava

2 - Podunajské Biskupice

3 - parcela pred THM

5 - Komárov

6 - Vrakuňa

7 - Prievoz

Ostatné parcely nevyžiadané

ČASŤ B: VLASTNÍCI A INÉ OPRÁVNENÉ OSOBY

Por. číslo Priezvisko, meno (názov), rodné priezvisko, dátum narodenia, rodné číslo (IČO) a Spoluvlastnícky podiel miesta trvalého pobytu (sidlo) vlastníka

Účastník právneho vzťahu:

Vlastník

1 Hlavné mesto Slovenskej republiky Bratislava, Primaciálne námestie 1,
81499 Bratislava, SR

1 / 1

IČO :

Poznámka

Oznámenie o začatí vyvlastňovacieho konania a nariadenie ústneho pojednávania č.: OU-BA-OVBP2-2016/82827/GRJ zo 14.09.2016 v zmysle zákona č. 282/2015 Z.z. pozemku registra C KN parc.č. 3544/202 pre trvalý záber, pre účely verejnoprospešnej stavby - Rýchlostná cesta 'R7 Bratislava Ketelec-Bratislava Prievoz', P-2441/16

Poznámka

Oznámenie o začatí vyvlastňovacieho konania a nariadenie ústneho pojednávania č.:OU-BA-OVBP2-2016/82048/GRJ zo dňa 14.9.2016 v zmysle zákona č.282/2015 Z.z. časť pozemku registra E KN p.č.1776/401, 1776/101, 1776/301, 1776/201, 1776/501, 1363/1, 1434/2, 1454/200, 1436 podľa GP č.36315583-124/2015 pre dočasný záber, pre účely verejnoprospešnej stavby- Rýchlostná cesta 'R7 Bratislava Ketelec- Bratislava Prievoz', P-2442/16

Titul nadobudnutia

PKV 7-2396, podľa § 2 ods. 1 zákona č. 138/1991 Zb. v znení neskorších predpisov, C-32/13/ROEP/Ružinov

Titul nadobudnutia

Rozhodnutie Okresného úradu Bratislava, katastrálneho odboru č. 2/2015/ROEP Ružinov zo dňa 13.5.2015

Titul nadobudnutia

podľa § 2 ods. 1 zákona č. 138/1991 Zb. v znení neskorších predpisov PKV 7-344, ROEP 319/2010

Titul nadobudnutia

podľa § 2 ods. 5 zákona č. 138/1991 Zb. v znení neskorších predpisov PKV 7-3262, Kúpna zmluva z 11.3.1965

Titul nadobudnutia

podľa § 2 ods. 2 zákona č. 138/1991 Zb. v znení neskorších predpisov PKV 7-1056, Čsl.štát-Obv.NV BA-Nivy,Domová správa číslo 16, ,č.d.3509/1958

Titul nadobudnutia

podľa § 2 ods. 1 zákona č. 138/1991 Zb. v znení neskorších predpisov PKV 7-2879, ROEP 320/2010

Titul nadobudnutia

podľa § 2 ods. 1 zákona č. 138/1991 Zb. v znení neskorších predpisov PKV 7-366, ROEP 321/2010

Titul nadobudnutia

podľa § 14 ods. 2 zákona číslo 180/1995 Z. z. v znení neskorších predpisov neknihovaná PKV 7-3152,Výmer o vlastníctve číslo 4525/48-Ba. z 21. 08.1948 ROEP 307/2010

Úrad geodézie, kartografie a katastra Slovenskej republiky
VÝPIS Z KATASTRA NEHNUTEĽNOSTÍ

Okres: Bratislava II
Obec: BA-m.č. RUŽINOV
Katastrálne územie: Ružinov

Vytvorené cez katastrálny portál

Dátum vyhotovenia 12.12.2016
Čas vyhotovenia: 11:59:11

ČIASTOČNÝ VÝPIS Z LISTU VLASTNÍCTVA č. 8052

ČASŤ A: MAJETKOVÁ PODSTATA

PARCELY registra "C" evidované na katastrálnej mape

Parcelné číslo	Výmera v m2	Druh pozemku	Spôsob využ. p.	Umiest. pozemku	Právny vzťah	Druh ch.n.
1230/ 25	7135	Ostatné plochy	29			1

Legenda:

Spôsob využívania pozemku:

29 - Pozemok, na ktorom je okrasná záhrada, uličná a sídlisková zeleň, park a iná funkčná zeleň a lesný pozemok na rekreačné a poľovnícke využitie

Umiestnenie pozemku:

1 - Pozemok je umiestnený v zastavanom území obce

Ostatné parcely nevyžiadané

ČASŤ B: VLASTNÍCI A INÉ OPRÁVNENÉ OSOBY

Por. číslo Priezvisko, meno (názov), rodné priezvisko, dátum narodenia, rodné číslo (IČO) a Spoluvlastnícky podiel miesto trvalého pobytu (sídlo) vlastníka

Účastník právneho vzťahu:

Vlastník

1 Valentová Viera r. Revická, Jelenie 449/1, Svätý Jur, PSČ 900 21, SR

1 / 1

Dátum narodenia : 10.12.1948

Titul nadobudnutia Osvedčenie o dedičstve 38D/501/2014-231, Dnot 83/2015 zo dňa 16.08.2016, Z-18802/16

Titul nadobudnutia Osvedčenie o novoobjavenom dedičstve 46D 502/2014, Dnot 81/2014 zo dňa 06.09.2016, Z-19782/16

ČASŤ C: ŤARCHY

Bez zápisu.

Iné údaje:

1 Zápis GP úradne overeného pod č. 2295/2016, R-6331/16

Poznámka:

Bez zápisu.

Vysvetlenie: údaje v ČASTI C: ŤARCHY bez uvedenia parcelného čísla alebo poradového čísla vlastníka alebo inej oprávnenej osoby sa týkajú všetkých nehnuteľností a všetkých vlastníkov a iných oprávnených osôb na liste vlastníctva.

Úrad geodézie, kartografie a katastra Slovenskej republiky
VÝPIS Z KATASTRA NEHNUTEĽNOSTÍ

Okres: Bratislava II

Vytvorené cez katastrálny portál

Obec: BA-m.č. RUŽINOV

Dátum vyhotovenia 12.12.2016

Katastrálne územie: Ružinov

Čas vyhotovenia: 11:56:46

PARCELA registra "C" evidovaná na katastrálnej mape

Parcelné číslo	Výmera v m2	Druh pozemku	Spôsob využ. p.	Umiest. pozemku	Právny vzťah	List mapy	Druh ch.n.
1230/ 1	17682	Ostatné plochy	29	1		27932	

Legenda:

Spôsob využívania pozemku:

29 - Pozemok, na ktorom je okrasná záhrada, uličná a sídlisková zeleň, park a iná funkčná zeleň a lesný pozemok na rekreačné a poľovnícke využívanie

Umiestnenie pozemku:

1 - Pozemok je umiestnený v zastavanom území obce

List vlastníctva k danej nehnuteľnosti nezaložený

Úrad geodézie, kartografie a katastra Slovenskej republiky
VÝPIS Z KATASTRA NEHNUTEĽNOSTÍ

Vytvorené cez katastrálny portál

Okres: Bratislava II
Obec: BA-m.č. RUŽINOV
Katastrálne územie: Ružinov

Dátum vyhotovenia: 12.12.2016
Čas vyhotovenia: 16:24:43

ČIASTOČNÝ VÝPIS Z LISTU VLASTNÍCTVA č. 7868

ČASŤ A: MAJETKOVÁ PODSTATA

PARCELY registra "E" evidované na mape určeného operátu

Parcelné číslo	Výmera v m2	Druh pozemku	Pôvodné k.ú.	Počet č. UO	Umiest pozemku
15678/100	145	Trvalé trávne porasty		1	1

Legenda:

Umiestnenie pozemku:

1 - Pozemok je umiestnený v zastavanom území obce

CPU - číslo pôvodného k.ú.

- 1 - Bratislava
- 2 - Podunajské Biskupice
- 3 - parcela pred THM
- 5 - Komárov
- 6 - Vrakuňa
- 7 - Prievoz

Ostatné parcely nevyžiadané

ČASŤ B: VLASTNÍCI A INÉ OPRÁVNENÉ OSOBY

Por. číslo Priezvisko, meno (názov), rodné priezvisko, dátum narodenia, rodné číslo (IČO) a Spoluvlastnícky podiel miesto trvalého pobytu (sídlo) vlastníka

Účastník právneho vzťahu: Vlastník
1 Hlavné mesto Slovenskej republiky Bratislava, Primaciálne námestie 1,
81499 Bratislava, SR 1 / 1

IČO :

Poznámka	Oznámenie o začatí vyvlastňovacieho konania a nariadenie ústneho pojednávania č.: OU-BA-OVBP2-2016/82827/GRJ zo 14.09.2016 v zmysle zákona č. 282/2015 Z.z. pozemku registra C KN parc.č. 3544/202 pre trvalý záber, pre účely verejnoprospešnej stavby - Rýchlostná cesta 'R7 Bratislava Ketelec-Bratislava Prievoz', P-2441/16
Poznámka	Oznámenie o začatí vyvlastňovacieho konania a nariadenie ústneho pojednávania č.:OU-BA-OVBP2-2016/82048/GRJ zo dňa 14.9.2016 v zmysle zákona č.282/2015 Z.z. časť pozemku registra E KN p.č.1776/401, 1776/101, 1776/301, 1776/201, 1776/501, 1363/1, 1434/2, 1454/200, 1436 podľa GP č.36315583-124/2015 pre dočasný záber, pre účely verejnoprospešnej stavby- Rýchlostná cesta 'R7 Bratislava Ketelec- Bratislava Prievoz', P-2442/16
Titul nadobudnutia	PKV 7-2396, podľa § 2 ods. 1 zákona č. 138/1991 Zb. v znení neskorších predpisov, C-32/13/ROEP/Ružinov
Titul nadobudnutia	Rozhodnutie Okresného úradu Bratislava, katastrálneho odboru č. 2/2015/ROEP Ružinov zo dňa 13.5.2015
Titul nadobudnutia	podľa § 2 ods. 1 zákona č. 138/1991 Zb. v znení neskorších predpisov PKV 7-344, ROEP 319/2010
Titul nadobudnutia	podľa § 2 ods. 5 zákona č. 138/1991 Zb. v znení neskorších predpisov PKV 7-3262, Kúpna zmluva z 11.3.1965
Titul nadobudnutia	podľa § 2 ods. 2 zákona č. 138/1991 Zb. v znení neskorších predpisov PKV 7-1056, Čsl.štát-Obv.NV BA-Nivy,Domová správa číslo 16, ,č.d.3509/1958
Titul nadobudnutia	podľa § 2 ods. 1 zákona č. 138/1991 Zb. v znení neskorších predpisov PKV 7-2879, ROEP 320/2010
Titul nadobudnutia	podľa § 2 ods. 1 zákona č. 138/1991 Zb. v znení neskorších predpisov PKV 7-366, ROEP 321/2010
Titul nadobudnutia	podľa § 14 ods. 2 zákona číslo 180/1995 Z. z. v znení neskorších predpisov neknihovaná
Titul nadobudnutia	PKV 7-3152,Výmer o vlastníctve číslo 4525/48-Ba. z 21. 08.1948 ROEP 307/2010

Úrad geodézie, kartografie a katastra Slovenskej republiky
VÝPIS Z KATASTRA NEHNUTEL'NOSTÍ

Okres: Bratislava II

Vytvorené cez katastrálny portál

Obec: BA-m.č. RUŽINOV

Dátum vyhotovenia 12.12.2016

Katastrálne územie: Ružinov

Čas vyhotovenia: 16:27:26

ČIASTOČNÝ VÝPIS Z LISTU VLASTNÍCTVA č. 3971

ČASŤ A: MAJETKOVÁ PODSTATA

PARCELY registra "E" evidované na mape určeného operátu

Parcelné číslo	Výmera v m2	Druh pozemku	Pôvodné k.ú.	Počet č. UO	Umiest pozemku
440	1964	Trvalé trávne porasty		7	2

Legenda:

Umiestnenie pozemku:

2 - Pozemok je umiestnený mimo zastavaného územia obce

CPU - číslo pôvodného k.ú.

7 - Prievoz

Ostatné parcely nevyžiadané

ČASŤ B: VLASTNÍCI A INÉ OPRÁVNENÉ OSOBY

Por. číslo Priezvisko, meno (názov), rodné priezvisko, dátum narodenia, rodné číslo (IČO) a Spoluvlastnícky podiel miesto trvalého pobytu (sídlo) vlastníka

Účastník právneho vzťahu:

Vlastník

2 Cucíková Eva, Kláštorská 16, Bratislava, PSČ 821 05, SR

1 / 1

Dátum narodenia : 01.10.1960

Titul nadobudnutia

Kúpna zmluva V-3162/05 zo dňa 12.5.2005

Titul nadobudnutia

Osvedčenie o dedičstve 46D/616/2011, Dnot 89/2011 zo dňa 25.04.2012, právoplatné dňa 11.05.2012 na 1/2 pozemkov reg. 'E' podľa Z-8185/12

ČASŤ C: ŤARCHY

Bez zápisu.

Iné údaje:

PK VL.250,320,

Z PK PARC.440 JE ČASŤ VYMERY NA LV C.326-HLAVNE MESTO, pvz: 389/97

Z PK PARC.602 BOLO ZOBRATE 264M2 PRE HLAVNE MESTO-LV 8

Poznámka:

Bez zápisu.

Vysvetlenie: údaje v ČASTI C: ŤARCHY bez uvedenia parcelného čísla alebo poradového čísla vlastníka alebo inej oprávnenej osoby sa týkajú všetkých nehnuteľností a všetkých vlastníkov a iných oprávnených osôb na liste vlastníctva.

Úrad geodézie, kartografie a katastra Slovenskej republiky
VÝPIS Z KATASTRA NEHNUTEĽNOSTÍ

Okres: **Bratislava II**

Vytvorené cez katastrálny portál

Obec: **BA-m.č. RUŽINOV**

Dátum vyhotovenia **12.12.2016**

Katastrálne územie: **Ružinov**

Čas vyhotovenia: **16:31:14**

ČIASTOČNÝ VÝPIS Z LISTU VLASTNÍCTVA č. 5271

ČASŤ A: MAJETKOVÁ PODSTATA

PARCELY registra "E" evidované na mape určeného operátu

Parcelné číslo	Výmera v m ²	Druh pozemku	Pôvodné k.ú.	Počet č. UO	Umiest pozemku
441	15516	Orná pôda		7	2

Legenda:

Umiestnenie pozemku:

2 - Pozemok je umiestnený mimo zastavaného územia obce

CPU - číslo pôvodného k.ú.

7 - Prievoz

Ostatné parcely nevyžiadané

ČASŤ B: VLASTNÍCI A INÉ OPRÁVNENÉ OSOBY

Por. číslo Priezvisko, meno (názov), rodné priezvisko, dátum narodenia, rodné číslo (IČO) a Spoluvlastnícky podiel miesto trvalého pobytu (sídlo) vlastníka

Účastník právneho vzťahu:

Vlastník

1 **Cúcik Anton r. Cúcik, Kláštorská 16, Bratislava, PSČ 821 05, SR**

1 / 2

Dátum narodenia : **17.03.1963**

Titul nadobudnutia

Osvedčenie o dedičstve 46D/616/2011, Dnot 89/2011 zo dňa 25.04.2012, právoplatné dňa 11.05.2012 podľa Z-8185/12

Účastník právneho vzťahu:

Vlastník

2 **Cucíková Eva, Kláštorská 16, Bratislava, PSČ 821 05, SR**

1 / 2

Dátum narodenia : **01.10.1960**

Titul nadobudnutia

Kúpna zmluva V-3162/05 zo dňa 12.5.2005

ČASŤ C: ŤARCHY

Bez zápisu.

Iné údaje:

- 1 Časť z pkn.parcely č.701 je na LV 326
- 1 Z PK PARC. 441 JE ČASŤ VYMERY NA LV C.326-HLAVNE MESTO, pvz: 389/97
- 1 PK VL.250,320 - PK parcela 441, pvz: 127/98
- 2 Časť z pkn.parcely č.701 je na LV 326, pvz: 696/02
- 2 Z PK PARC. 441 JE ČASŤ VYMERY NA LV C.326-HLAVNE MESTO, pvz: 389/97
- 2 PK VL.250,320 - PK parcela 441, pvz: 127/98

Poznámka:

Bez zápisu.

Vysvetlenie: údaje v ČASTI C: ŤARCHY bez uvedenia parcelného čísla alebo poradového čísla vlastníka alebo inej oprávnenej osoby sa týkajú všetkých nehnuteľností a všetkých vlastníkov a iných oprávnených osôb na liste vlastníctva.

Úrad geodézie, kartografie a katastra Slovenskej republiky
VÝPIS Z KATASTRA NEHNUTEĽNOSTÍ

Vytvorené cez katastrálny portál

Okres: Bratislava II
Obec: BA-m.č. RUŽINOV
Katastrálne územie: Ružinov

Dátum vyhotovenia 12.12.2016
Čas vyhotovenia: 16:34:23

ČIASTOČNÝ VÝPIS Z LISTU VLASTNÍCTVA č. 7868

ČASŤ A: MAJETKOVÁ PODSTATA

PARCELY registra "E" evidované na mape určeného operátu

Parcelné číslo	Výmera v m ²	Druh pozemku	Pôvodné k.ú.	Počet č. UO	Umiest pozemku
446/100	61	Orná pôda		7	1

Legenda:

Umiestnenie pozemku:

1 - Pozemok je umiestnený v zastavanom území obce

CPU - číslo pôvodného k.ú.

- 1 - Bratislava
- 2 - Podunajské Biskupice
- 3 - parcela pred THM
- 5 - Komárov
- 6 - Vrakuňa
- 7 - Prievoz

Ostatné parcely nevyžiadané

ČASŤ B: VLASTNÍCI A INÉ OPRÁVNENÉ OSOBY

Por. číslo Priezvisko, meno (názov), rodné priezvisko, dátum narodenia, rodné číslo (IČO) a Spoluvlastnícky podiel miesto trvalého pobytu (sídlo) vlastníka

Účastník právneho vzťahu:	Vlastník	
1	Hlavné mesto Slovenskej republiky Bratislava, Primaciálne námestie 1, 81499 Bratislava, SR	1 / 1

IČO :

Poznámka	Oznámenie o začatí vyvlastňovacieho konania a nariadenie ústneho pojednávania č.: OU-BA-OVBP2-2016/82827/GRJ zo 14.09.2016 v zmysle zákona č. 282/2015 Z.z. pozemku registra C KN parc.č. 3544/202 pre trvalý záber, pre účely verejnoprospešnej stavby - Rýchlostná cesta 'R7 Bratislava Ketelec-Bratislava Prievoz', P-2441/16
Poznámka	Oznámenie o začatí vyvlastňovacieho konania a nariadenie ústneho pojednávania č.:OU-BA-OVBP2-2016/82048/GRJ zo dňa 14.9.2016 v zmysle zákona č.282/2015 Z.z. časť pozemku registra E KN p.č.1776/401, 1776/101, 1776/301, 1776/201, 1776/501, 1363/1, 1434/2, 1454/200, 1436 podľa GP č.36315583-124/2015 pre dočasný záber, pre účely verejnoprospešnej stavby- Rýchlostná cesta 'R7 Bratislava Ketelec- Bratislava Prievoz', P-2442/16
Titul nadobudnutia	PKV 7-2396, podľa § 2 ods. 1 zákona č. 138/1991 Zb. v znení neskorších predpisov, C-32/13/ROEP/Ružinov
Titul nadobudnutia	Rozhodnutie Okresného úradu Bratislava, katastrálneho odboru č. 2/2015/ROEP Ružinov zo dňa 13.5.2015
Titul nadobudnutia	podľa § 2 ods. 1 zákona č. 138/1991 Zb. v znení neskorších predpisov PKV 7-344, ROEP 319/2010
Titul nadobudnutia	podľa § 2 ods. 5 zákona č. 138/1991 Zb. v znení neskorších predpisov PKV 7-3262, Kúpna zmluva z 11.3.1965
Titul nadobudnutia	podľa § 2 ods. 2 zákona č. 138/1991 Zb. v znení neskorších predpisov PKV 7-1056, Čsl.štát-Obv.NV BA-Nivy,Domová správa číslo 16, ,č.d.3509/1958
Titul nadobudnutia	podľa § 2 ods. 1 zákona č. 138/1991 Zb. v znení neskorších predpisov PKV 7-2879, ROEP 320/2010
Titul nadobudnutia	podľa § 2 ods. 1 zákona č. 138/1991 Zb. v znení neskorších predpisov PKV 7-366, ROEP 321/2010
Titul nadobudnutia	podľa § 14 ods. 2 zákona číslo 180/1995 Z. z. v znení neskorších predpisov neknihovaná
Titul nadobudnutia	PKV 7-3152,Výmer o vlastníctve číslo 4525/48-Ba. z 21. 08.1948 ROEP 307/2010

Úrad geodézie, kartografie a katastra Slovenskej republiky
VÝPIS Z KATASTRA NEHNUTEĽNOSTÍ

Okres: Bratislava II
Obec: BA-m.č. RUŽINOV
Katastrálne územie: Ružinov

Vytvorené cez katastrálny portál

Dátum vyhotovenia 12.12.2016
Čas vyhotovenia: 16:37:49

ČIASTOČNÝ VÝPIS Z LISTU VLASTNÍCTVA č. 7868

ČASŤ A: MAJETKOVÁ PODSTATA

PARCELY registra "E" evidované na mape určeného operátu

Parcelné číslo	Výmera v m ²	Druh pozemku	Pôvodné k.ú.	Počet č. UO	Umiest pozemku
445/200	1126	Orná pôda		7	1

Legenda:

Umiestnenie pozemku:

1 - Pozemok je umiestnený v zastavanom území obce

CPU - číslo pôvodného k.ú.

- 1 - Bratislava
- 2 - Podunajské Biskupice
- 3 - parcela pred THM
- 5 - Komárov
- 6 - Vrakuňa
- 7 - Prievoz

Ostatné parcely nevyžiadané

ČASŤ B: VLASTNÍCI A INÉ OPRÁVNENÉ OSOBY

Por. číslo Priezvisko, meno (názov), rodné priezvisko, dátum narodenia, rodné číslo (IČO) a Spoluvlastnícky podiel miesto trvalého pobytu (sídlo) vlastníka

Účastník právneho vzťahu:	Vlastník	
1	Hlavné mesto Slovenskej republiky Bratislava, Primaciálne námestie 1, 81499 Bratislava, SR	1 / 1

IČO :

Poznámka	Oznámenie o začatí vyvlastňovacieho konania a nariadenie ústneho pojednávania č.: OU-BA-OVBP2-2016/82827/GRJ zo 14.09.2016 v zmysle zákona č. 282/2015 Z.z. pozemku registra C KN parc.č. 3544/202 pre trvalý záber, pre účely verejnoprospešnej stavby - Rýchlostná cesta 'R7 Bratislava Ketelec-Bratislava Prievoz', P-2441/16
Poznámka	Oznámenie o začatí vyvlastňovacieho konania a nariadenie ústneho pojednávania č.:OU-BA-OVBP2-2016/82048/GRJ zo dňa 14.9.2016 v zmysle zákona č.282/2015 Z.z. časť pozemku registra E KN p.č.1776/401, 1776/101, 1776/301, 1776/201, 1776/501, 1363/1, 1434/2, 1454/200, 1436 podľa GP č.36315583-124/2015 pre dočasný záber, pre účely verejnoprospešnej stavby- Rýchlostná cesta 'R7 Bratislava Ketelec- Bratislava Prievoz', P-2442/16
Titul nadobudnutia	PKV 7-2396, podľa § 2 ods. 1 zákona č. 138/1991 Zb. v znení neskorších predpisov, C-32/13/ROEP/Ružinov
Titul nadobudnutia	Rozhodnutie Okresného úradu Bratislava, katastrálneho odboru č. 2/2015/ROEP Ružinov zo dňa 13.5.2015
Titul nadobudnutia	podľa § 2 ods. 1 zákona č. 138/1991 Zb. v znení neskorších predpisov PKV 7-344, ROEP 319/2010
Titul nadobudnutia	podľa § 2 ods. 5 zákona č. 138/1991 Zb. v znení neskorších predpisov PKV 7-3262, Kúpna zmluva z 11.3.1965
Titul nadobudnutia	podľa § 2 ods. 2 zákona č. 138/1991 Zb. v znení neskorších predpisov PKV 7-1056, Čsl.štát-Obv.NV BA-Nivy,Domová správa číslo 16, ,č.d.3509/1958
Titul nadobudnutia	podľa § 2 ods. 1 zákona č. 138/1991 Zb. v znení neskorších predpisov PKV 7-2879, ROEP 320/2010
Titul nadobudnutia	podľa § 2 ods. 1 zákona č. 138/1991 Zb. v znení neskorších predpisov PKV 7-366, ROEP 321/2010
Titul nadobudnutia	podľa § 14 ods. 2 zákona číslo 180/1995 Z. z. v znení neskorších predpisov neknihovaná
Titul nadobudnutia	PKV 7-3152,Výmer o vlastníctve číslo 4525/48-Ba. z 21. 08.1948 ROEP 307/2010

Úrad geodézie, kartografie a katastra Slovenskej republiky
VÝPIS Z KATASTRA NEHNUTEĽNOSTÍ

Okres: **Bratislava II**
Obec: **BA-m.č. RUŽINOV**
Katastrálne územie: **Ružinov**

Vytvorené cez katastrálny portál

Dátum vyhotovenia **12.12.2016**
Čas vyhotovenia: **16:42:01**

ČIASTOČNÝ VÝPIS Z LISTU VLASTNÍCTVA č. 8051

ČASŤ A: MAJETKOVÁ PODSTATA

PARCELY registra "E" evidované na mape určeného operátu

Parcelné číslo	Výmera v m2	Druh pozemku	Pôvodné k.ú.	Počet č. UO	Umiest pozemku
439/300	2014	Orná pôda		7	1

Legenda:

Umiestnenie pozemku:

1 - Pozemok je umiestnený v zastavanom území obce

CPU - číslo pôvodného k.ú.

7 - Prievoz

Ostatné parcely nevyžiadané

ČASŤ B: VLASTNÍCI A INÉ OPRÁVNEŔNÉ OSOBY

Por. číslo Priezvisko, meno (názov), rodné priezvisko, dátum narodenia, rodné číslo (IČO) a Spoluvlastnícky podiel miesto trvalého pobytu (sídlo) vlastníka

Účastník právneho vzťahu: **Vlastník**
1 Hlavné mesto Slovenskej republiky Bratislava, Primaciálne námestie 1, 81499 Bratislava, SR **10846 / 25946**
IČO :

Titul nadobudnutia podľa § 2 ods. 5 zákona č. 138/1991 Zb. v znení neskorších predpisov PKV 7-250
Titul nadobudnutia Rozhodnutie Okresného úradu Bratislava, katastrálneho odboru č. 2/2015/ROEP Ružinov zo dňa 13.5.2015
Titul nadobudnutia podľa § 2 ods. 5 zákona č. 138/1991 Zb. v znení neskorších predpisov a podľa § 3 ods. d zákona č. 138/1991 Zb. v znení neskorších predpisov PKV 7-250

Účastník právneho vzťahu: **Vlastník**
2 Viskup Pavol **7550 / 25946**
Identifikátor :

Titul nadobudnutia PKV 7-250, Výmer o vlastníctve číslo 4525/48-Ba. z 21. 08.1948 ROEP 301/2010
Titul nadobudnutia Rozhodnutie Okresného úradu Bratislava, katastrálneho odboru č. 2/2015/ROEP Ružinov zo dňa 13.5.2015

Účastník právneho vzťahu: **Vlastník**
3 Viskupová Katarína r. Viskupová **7550 / 25946**
Identifikátor :

Titul nadobudnutia PKV 7-250, Výmer o vlastníctve číslo 4525/48-Ba. z 21. 08.1948 ROEP 301/2010
Titul nadobudnutia Rozhodnutie Okresného úradu Bratislava, katastrálneho odboru č. 2/2015/ROEP Ružinov zo dňa 13.5.2015

Účastník právneho vzťahu: **Správca**
4 Slovenský pozemkový fond, Búdkova cesta 36, 81715 Bratislava 11 /
IČO :

K vlastníkovi por. č. 2, 3 je pod por. č. 4 správa na všetky parcely tohoto listu vlastníctva

ČASŤ C: ŤARCHY

Bez zápisu.

Iné údaje:

4 K vlastníkovi por. č. 2, 3 je pod por. č. 4 správa na všetky parcely tohoto listu vlastníctva

Poznámka:

Bez zápisu.

Vysvetlenie: údaje v ČASTI C: ĎARCHY bez uvedenia parcelného čísla alebo poradového čísla vlastníka alebo inej oprávnenej osoby sa týkajú všetkých nehnuteľností a všetkých vlastníkov a iných oprávnených osôb na liste vlastníctva.

Úrad geodézie, kartografie a katastra Slovenskej republiky
VÝPIS Z KATASTRA NEHNUTEL'NOSTÍ

Okres: **Bratislava II**

Vytvorené cez katastrálny portál

Obec: **BA-m.č. RUŽINOV**

Dátum vyhotovenia **12.12.2016**

Katastrálne územie: **Ružinov**

Čas vyhotovenia: **16:45:50**

ČIASTOČNÝ VÝPIS Z LISTU VLASTNÍCTVA č. 8050

ČASŤ A: MAJETKOVÁ PODSTATA

PARCELY registra "E" evidované na mape určeného operátu

Parcelné číslo	Výmera v m2	Druh pozemku	Pôvodné k.ú.	Počet č. UO	Umiest pozemku
437/500	621	Ovocné sady		7	1

Legenda:

Umiestnenie pozemku:

1 - Pozemok je umiestnený v zastavanom území obce

CPU - číslo pôvodného k.ú.

7 - Prievoz

Ostatné parcely nevyžiadané

ČASŤ B: VLASTNÍCI A INÉ OPRÁVNENÉ OSOBY

Por. číslo Priezvisko, meno (názov), rodné priezvisko, dátum narodenia, rodné číslo (IČO) a Spoluvlastnícky podiel miesto trvalého pobytu (sidlo) vlastníka

Účastník právneho vzťahu:

Vlastník

1 Hlavné mesto Slovenskej republiky Bratislava, Primaciálne námestie 1,
81499 Bratislava, SR

12759 / 14289

IČO :

Titúl nadobudnutia

§ 2 ods. 1 zákona č. 138/1991 Zb. v znení neskorších predpisov, PKV 7-250, C-249/14/ROEP/Ružinov, Co 3/15-BPR

Titúl nadobudnutia

Rozhodnutie Okresného úradu Bratislava, katastrálneho odboru č. 2/2015/ROEP Ružinov zo dňa 13.5.2015

Titúl nadobudnutia

podľa § 2 ods. 5 zákona č. 138/1991 Zb. v znení neskorších predpisov PKV 7-250

Účastník právneho vzťahu:

Vlastník

2 Viskup Pavol

765 / 14289

Identifikátor :

Titúl nadobudnutia

PKV 7-250, Výmer o vlastníctve číslo 4525/48-Ba. z 21. 08.1948 ROEP 301/2010

Titúl nadobudnutia

Rozhodnutie Okresného úradu Bratislava, katastrálneho odboru č. 2/2015/ROEP Ružinov zo dňa 13.5.2015

Účastník právneho vzťahu:

Vlastník

3 Viskupová Katarína r. Viskupová

765 / 14289

Identifikátor :

Titúl nadobudnutia

PKV 7-250, Výmer o vlastníctve číslo 4525/48-Ba. z 21. 08.1948 ROEP 301/2010

Titúl nadobudnutia

Rozhodnutie Okresného úradu Bratislava, katastrálneho odboru č. 2/2015/ROEP Ružinov zo dňa 13.5.2015

Účastník právneho vzťahu:

Správca

4 Slovenský pozemkový fond, Búdkova cesta 36, 81715 Bratislava 11

IČO :

K vlastníkovi por. č. 2, 3 je pod por. č. 4 správa na všetky parcely tohoto listu vlastníctva

ČASŤ C: ŤARCHY

Por.č.:

Vecné bremeno podľa § 22 a nasl. Zákona č.97/1957 Zb. o výrobe, rozvode a spotrebe elektriny (elektrizačný zákon) v spojení s § 69 ods.10 zákona č.656/2004 Z.z. o energetike a o zmene niektorých zákonov v prospech spoločnosti ZSE Distribúcia a.s. (IČO: 36 361 518) podľa GP č. 187/2011, č. over. 2716/11, na pozemkoch reg. E KN parc.č. 437/400 týkajúce sa elektroenergetického zariadenia: 2x110 kV vedenia č.8828 na trase Rz Podunajské Biskupice - PPC a č. 8840 PPC - Rz Ostredky, Z-2754/12

Vecné bremeno podľa § 22 a nasl. Zákona č. 79/1957 Zb. o výrobe, rozvode a spotrebe elektriny (elektrizačný zákon) v spojení s § 69 ods. 10 zákona č. 656/2004 Z. z. o energetike a o zmene niektorých zákonov v prospech spoločnosti ZSE Distribúcia, a.s., IČO: 36361518, so sídlom Čulenova 6, 816 47 Bratislava podľa geometrického plánu č. 35735325 - 186/2011, č. over. 38/12, na pozemku reg. E-KN parc. č. 437/400 týkajúce sa elektroenergetického zariadenia: 2x110 kV vedenia č. 8207 na trase Rz Podunajské Biskupice - Rz Ostredky a č. 8828 na trase Rz Podunajské Biskupice - PPC, Z-2755/12

Iné údaje:

- 4 K vlastníkom por. č. 2, 3 je pod por. č. 4 správa na všetky parcely tohoto listu vlastníctva

Poznámka:

Bez zápisu.

Vysvetlenie: údaje v ČASTI C: ŤARCHY bez uvedenia parcelného čísla alebo poradového čísla vlastníka alebo inej oprávnenej osoby sa týkajú všetkých nehnuteľností a všetkých vlastníkov a iných oprávnených osôb na liste vlastníctva.

Úrad geodézie, kartografie a katastra Slovenskej republiky
VÝPIS Z KATASTRA NEHNUTEĽNOSTÍ

Okres: Bratislava II
Obec: BA-m.č. RUŽINOV
Katastrálne územie: Ružinov

Vytvorené cez katastrálny portál

Dátum vyhotovenia 12.12.2016
Čas vyhotovenia: 16:48:14

ČIASTOČNÝ VÝPIS Z LISTU VLASTNÍCTVA č. 7868

ČASŤ A: MAJETKOVÁ PODSTATA

PARCELY registra "E" evidované na mape určeného operátu

Parcelné číslo	Výmera v m ²	Druh pozemku	Pôvodné k.ú.	Počet č. UO	Umiest pozemku
15678/400	804	Trvalé trávne porasty		1	1

Legenda:

Umiestnenie pozemku:

1 - Pozemok je umiestnený v zastavanom území obce

CPU - číslo pôvodného k.ú.

1 - Bratislava

2 - Podunajské Biskupice

3 - parcela pred THM

5 - Komárov

6 - Vrakuňa

7 - Prievoz

Ostatné parcely nevyžiadané

ČASŤ B: VLASTNÍCI A INÉ OPRÁVNENÉ OSOBY

Por. číslo Priezvisko, meno (názov), rodné priezvisko, dátum narodenia, rodné číslo (IČO) a Spoluvlastnícky podiel miesta trvalého pobytu (sídlo) vlastníka

Účastník právneho vzťahu: Vlastník
1 Hlavné mesto Slovenskej republiky Bratislava, Primaciálne námestie 1, 81499 Bratislava, SR 1 / 1

IČO :

Poznámka Oznámenie o začatí vyvlastňovacieho konania a nariadenie ústneho pojednávania č.: OU-BA-OVBP2-2016/82827/GRJ zo 14.09.2016 v zmysle zákona č. 282/2015 Z.z. pozemku registra C KN parc.č. 3544/202 pre trvalý záber, pre účely verejnoprospešnej stavby - Rýchlostná cesta 'R7 Bratislava Ketelec-Bratislava Prievoz', P-2441/16

Poznámka Oznámenie o začatí vyvlastňovacieho konania a nariadenie ústneho pojednávania č.:OU-BA-OVBP2-2016/82048/GRJ zo dňa 14.9.2016 v zmysle zákona č.282/2015 Z.z. časť pozemku registra E KN p.č.1776/401, 1776/101, 1776/301, 1776/201, 1776/501, 1363/1, 1434/2, 1454/200, 1436 podľa GP č.36315583-124/2015 pre dočasný záber, pre účely verejnoprospešnej stavby- Rýchlostná cesta 'R7 Bratislava Ketelec- Bratislava Prievoz', P-2442/16

Titul nadobudnutia PKV 7-2396, podľa § 2 ods. 1 zákona č. 138/1991 Zb. v znení neskorších predpisov, C-32/13/ROEP/Ružinov

Titul nadobudnutia Rozhodnutie Okresného úradu Bratislava, katastrálneho odboru č. 2/2015/ROEP Ružinov zo dňa 13.5.2015

Titul nadobudnutia podľa § 2 ods. 1 zákona č. 138/1991 Zb. v znení neskorších predpisov PKV 7-344, ROEP 319/2010

Titul nadobudnutia podľa § 2 ods. 5 zákona č. 138/1991 Zb. v znení neskorších predpisov PKV 7-3262, Kúpna zmluva z 11.3.1965

Titul nadobudnutia podľa § 2 ods. 2 zákona č. 138/1991 Zb. v znení neskorších predpisov PKV 7-1056, Čsl.štát-Obv.NV BA-Nivy,Domová správa číslo 16, ,č.d.3509/1958

Titul nadobudnutia podľa § 2 ods. 1 zákona č. 138/1991 Zb. v znení neskorších predpisov PKV 7-2879, ROEP 320/2010

Titul nadobudnutia podľa § 2 ods. 1 zákona č. 138/1991 Zb. v znení neskorších predpisov PKV 7-366, ROEP 321/2010

Titul nadobudnutia podľa § 14 ods. 2 zákona číslo 180/1995 Z. z. v znení neskorších predpisov neknihovaná

Titul nadobudnutia PKV 7-3152,Výmer o vlastníctve číslo 4525/48-Ba. z 21. 08.1948 ROEP 307/2010

Úrad geodézie, kartografie a katastra Slovenskej republiky
VÝPIS Z KATASTRA NEHNUTEĽNOSTÍ

Okres: Bratislava II
Obec: BA-m.č. RUŽINOV
Katastrálne územie: Ružinov

Vytvorené cez katastrálny portál

Dátum vyhotovenia 12.12.2016
Čas vyhotovenia: 16:53:05

ČIASTOČNÝ VÝPIS Z LISTU VLASTNÍCTVA č. 7868

ČASŤ A: MAJETKOVÁ PODSTATA

PARCELY registra "E" evidované na mape určeného operátu

Parcelné číslo	Výmera v m ²	Druh pozemku	Pôvodné k.ú.	Počet č. UO	Umiest pozemku
15677/912	469	Orná pôda	1		1

Legenda:

Umiestnenie pozemku:

1 - Pozemok je umiestnený v zastavanom území obce

CPU - číslo pôvodného k.ú.

- 1 - Bratislava
- 2 - Podunajské Biskupice
- 3 - parcela pred THM
- 5 - Komárov
- 6 - Vrakuňa
- 7 - Prievoz

Ostatné parcely nevyžiadané

ČASŤ B: VLASTNÍCI A INÉ OPRÁVNENÉ OSOBY

Por. číslo Priezvisko, meno (názov), rodné priezvisko, dátum narodenia, rodné číslo (IČO) a Spoluvlastnícky podiel miesto trvalého pobytu (sídlo) vlastníka

Účastník právneho vzťahu:	Vlastník	
1	Hlavné mesto Slovenskej republiky Bratislava, Primaciálne námestie 1, 81499 Bratislava, SR	1 / 1

IČO :

Poznámka	Oznámenie o začatí vyvlastňovacieho konania a nariadenie ústneho pojednávania č.: OU-BA-OVBP2-2016/82827/GRJ zo 14.09.2016 v zmysle zákona č. 282/2015 Z.z. pozemku registra C KN parc.č. 3544/202 pre trvalý záber, pre účely verejnoprospešnej stavby - Rýchlostná cesta 'R7 Bratislava Ketelec-Bratislava Prievoz', P-2441/16
Poznámka	Oznámenie o začatí vyvlastňovacieho konania a nariadenie ústneho pojednávania č.:OU-BA-OVBP2-2016/82048/GRJ zo dňa 14.9.2016 v zmysle zákona č.282/2015 Z.z. časť pozemku registra E KN p.č.1776/401, 1776/101, 1776/301, 1776/201, 1776/501, 1363/1, 1434/2, 1454/200, 1436 podľa GP č.36315583-124/2015 pre dočasný záber, pre účely verejnoprospešnej stavby- Rýchlostná cesta 'R7 Bratislava Ketelec- Bratislava Prievoz', P-2442/16
Tíťul nadobudnutia	PKV 7-2396, podľa § 2 ods. 1 zákona č. 138/1991 Zb. v znení neskorších predpisov, C-32/13/ROEP/Ružinov
Tíťul nadobudnutia	Rozhodnutie Okresného úradu Bratislava, katastrálneho odboru č. 2/2015/ROEP Ružinov zo dňa 13.5.2015
Tíťul nadobudnutia	podľa § 2 ods. 1 zákona č. 138/1991 Zb. v znení neskorších predpisov PKV 7-344, ROEP 319/2010
Tíťul nadobudnutia	podľa § 2 ods. 5 zákona č. 138/1991 Zb. v znení neskorších predpisov PKV 7-3262, Kúpna zmluva z 11.3.1965
Tíťul nadobudnutia	podľa § 2 ods. 2 zákona č. 138/1991 Zb. v znení neskorších predpisov PKV 7-1056, Čsl.štát-Obv.NV BA-Nivy,Domová správa číslo 16, ,č.d.3509/1958
Tíťul nadobudnutia	podľa § 2 ods. 1 zákona č. 138/1991 Zb. v znení neskorších predpisov PKV 7-2879, ROEP 320/2010
Tíťul nadobudnutia	podľa § 2 ods. 1 zákona č. 138/1991 Zb. v znení neskorších predpisov PKV 7-366, ROEP 321/2010
Tíťul nadobudnutia	podľa § 14 ods. 2 zákona číslo 180/1995 Z. z. v znení neskorších predpisov neknižovaná
Tíťul nadobudnutia	PKV 7-3152,Výmer o vlastníctve číslo 4525/48-Ba. z 21. 08.1948 ROEP 307/2010