

Materiál na rokovanie
miestneho zastupiteľstva
dňa 15. 5. 2012

Návrh

na zapísanie pamätihodností do Zoznamu pamätihodností na území mestskej časti Bratislava - Ružinov

Predkladateľ:

Ing. Dušan Pekár
starosta



Zodpovední:


Mgr. Ján Buocik
zástupca starostu



Ing. Lýdia Adamovičová
prednostka


Materiál obsahuje:

1. Návrh uznesenia
2. Dôvodovú správu
3. Zoznam hmotných nehnuteľných pamätihodností na území MČ Bratislava -Ružinov
4. Prílohy:
Evidenčné listy s foto hmotných nehnuteľných pamätihodností na území MČ Bratislava - Ružinov
5. Stanovisko komisie školstva, kultúry a športu

PhDr. Tatiana Krippelová
vedúca odboru školstva, kultúry a
športu 

Spracovateľ:

Ing. Beáta Linhartová
referát kultúry, športu a grantových
programov



Prerokované v:

Miestnej rade dňa 24.4.2012

Komisii školstva, kultúry a športu dňa 24.4.2012

Apríl 2012

Návrh uznesenia

Miestne zastupiteľstvo
MČ Bratislava - Ružinov

A /

s c h v a ľ u j e

zapísanie pamätihodností do Zoznamu pamätihodností na území mestskej časti Bratislava – Ružinov

B /

u k l a d á

Ing. Lýdii Adamovičovej, prednostke miestneho úradu

predložiť zoznam evidovaných pamätihodností mestskej časti Bratislava – Ružinov Stavebnému úradu mestskej časti Bratislava – Ružinov.

Dôvodová správa

Hlavné mesto vedie celomestskú evidenciu založenú na výbere objektov a javov s nesporným kultúrno-historickým významom pre celé mesto. **Mestské časti** si môžu viesť zoznam pamätihodností svojej mestskej časti, ktorý je totožný so zoznamom pamätihodností celého mesta z tej - ktorej mestskej časti **a môžu si ho doplniť** podľa svojho uváženia ďalšími pamätihodnosťami, ktoré majú lokálny význam. Všetky návrhy na zmeny a doplnenie Zoznamu pamätihodností hlavného mesta Bratislavy po odbornom posúdení a spracovaní Mestským ústavom ochrany pamiatok sa budú predkladať na schválenie do Komisie kultúry a ochrany historických pamiatok.

Na území obcí sú okrem národných kultúrnych pamiatok aj ďalšie výnimočné nehnuteľné aj hnutel'né predmety, udalosti a názvy – pamätihodnosti – ktoré, aj keď neboli vyhlásené za národné kultúrne pamiatky, majú miestnu kultúrno-historickú alebo umelecko-remeselnú hodnotu a úzko súvisia s históriou a životom obce. Predstavujú preto pre každú obec osobitnú a špecifickú hodnotu. Podľa § 14, ods. 4 zákona č. 49/2002 Z.z. o ochrane pamiatkového fondu a podľa Štatútu hlavného mesta SR Bratislavy časť IV., čl. 36, ods. 2, písm. e) mestská časť môže rozhodnúť o utvorení a odbornom vedení zoznamu pamätihodností. O zaradení na rozdiel od národných kultúrnych pamiatok rozhoduje o pamätihodnostiach len mestská časť.

V zmysle listu Mestského ústavu ochrany pamiatok Bratislava zo dňa 31.1.2012 o oboznámení zaradenia dvoch pamätihodností MČ do Celomestského zoznamu pamätihodností Bratislavy predkladáme návrh, na doplnenie daných pamätihodností uvedených v prílohe do Zoznamu pamätihodností mestskej časti Bratislava – Ružinov v kategórií Hmotných nehnuteľných pamätihodností.

Kategória 1 A - ZOZNAM HMOTNÝCH NEHNUTEĽNÝCH PAMÄTIHODNÝCH PAMÄTIHODNOSTÍ OBCE

Obec :

Mestská časť : Bratislava - Ružinov


Okres : Bratislava II.

č.	Pamätihodnosť	katastrálne územie, adresné údaje (aj adresa popisom)	orien.		parcel číslo	Význam, stručná charakteristika pamätihodnosti	Evid.číslo Rozhodnutie obce o zápise
			súpis.	číslo			
27	Mílnik sovietskej armády - Pomník oslobodenia Bratislavy	BA - Ružinov, Ivánska cesta v zelenom ostrovčeku pred letiskom				Kamenný mílnik venovaný Sovietskej armáde. Podobné mílniky sú umiestnené aj na ďalších ťahoch do Bratislavy, označujú vstupné alebo výstupné miesta, prípadne smery, ktorými Sovietska armáda vstúpila do BA. Križ je pravdepodobne z prvej pol. 18. storočia. Je z kvalitného kameňa. V jednej kartuši dobre čitateľný erb Bratislavy.	
28	Kamenný križ (Božia muka)	BA - Ružinov, Ivánska cesta pri krají cesty					

Evidenčný list pamätihodnosti mesta Bratislavy

BA – VI. – C.12

Mesto: Bratislava
Mestská časť: Bratislava - Ružinov
Adresa: Ivánska cesta
Adresa popisom: v zelenom ostrovčeku pred letiskom
Typ pamätihodnosti: kategória 1A – hmotné nehnuteľné
Názov pamätihodnosti: **Míľnik sovietskej armády – pomník oslobodenia Bratislavy**
Číslo v zozname MČ: míľnik nie je evidovaný v zozname MČ



Popis:

Kamenný míľník venovaný Sovietskej armáde – „Česť a sláva gardovej pechote, ktorá dňa 3.4.1945 prebojovala na východné okraje Bratislavy, odkiaľ 4. apríla 1945 prekvapivým útokom vnikla do mesta.“ Míľník má tvar na jednej strane skoseného hranola, na jednej strane je text v slovenskom jazyku, na druhej v ruskom jazyku. Na bočnej strane je rytý dekor z lípových ratolestí. Podobné míľniky sú umiestnené aj na ďalších ťahoch do Bratislavy, označujú vstupné alebo výstupné miesta, prípadne smery, ktorými Sovietska armáda vstúpila do Bratislavy. Žulové trojboké pylóny sú zalomené do tvaru šípky, ktorá ukazuje smer. Míľniky boli odhalené 3.apríla 1960, autormi sú sochár Ladislav Snopek a architekt Ladislav Beisetzer.

Literatúra a pramene:

Vyčislík, A: Vojenské pamiatky Bratislavy (Bratislava 1974)

Spracoval: PhDr. Jana Hamšíková, MÚOP

Autor fotodokumentácie: PhDr. Jana Hamšíková

Dátum: september 2011

GKÚ Bratislava
Informatívna kópia z mapy
Vytvorené cez katastrálny portál


Okres: Bratislava II
Obec: BA-m.č. RUŽINOV
Katastrálne územie: Trnávka



Evidenčný list pamätihodnosti mesta Bratislavy

BA - II. - B.8

Mesto: Bratislava
Mestská časť: Bratislava – Ružinov
Adresa: Ivánska cesta
Adresa popisom: pri kraji cesty
Typ pamätihodnosti: kategória 1A – hmotná nehnuteľná
Názov pamätihodnosti: **Kamenný kríž (Božia muka)**
Č. v zozname MČ: kríž nie je evidovaný




Popis:

Na Ivánskej ceste, po pravej strane, smerom na Letisko M. R. Štefánika, stojí kamenný kríž. Kríž je cca 3,5 m vysoký, je vyhotovený z kvalitného kameňa. Kríž je zložený z viacerých častí : kamenná základňa je zapustená do zeme, v nej je uchytený stĺp tvorený hranolovým podstavcom, kužľovitým driekom stĺpa a hlavicou. Hlavica je bohato dekoratívne spracovaná – plocha je členená dekoratívnymi kartušami. V jednej kartuši dobre čitateľný erb Bratislavy. V druhej je nečitateľný text. Hlavica nesie kamenný kríž s korpusom. Telo Krista je poškodené – chýbajú dolné končatiny. Kríž označoval koniec mestského katastra. Je pravdepodobne z prvej pol. 18. storočia.

Literatúra a pramene:

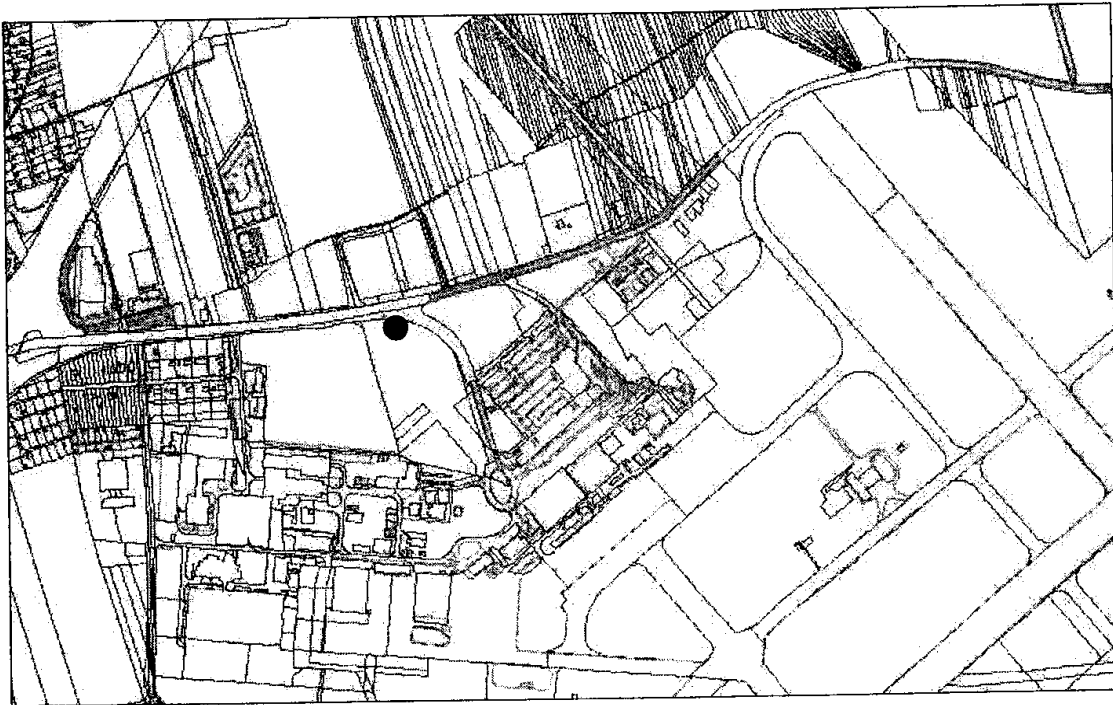
Spracoval: PhDr. Jana Hamšíková, MÚOP
Autor fotodokumentácie: PhDr. Jana Hamšíková
Dátum: marec 2011



Hlavica stĺpa

GKÚ Bratislava
Informatívna kópia z mapy
Vytvorené cez katastrálny portál

Okres: Bratislava II
Obec: BA-m.č. RUŽINOV
Katastrálne územie: Trnávka



STANOVISKO

zo zasadnutia Komisie školstva, kultúry a športu

dňa 24. 4. 2012

Návrh na zapísanie pamätihodností do Zoznamu pamätihodností na území MČ Bratislava - Ružinov


Predkladateľ: PhDr. Tatiana Krippelová, vedúca odboru školstva, kultúry a športu

Komisia školstva, kultúry a športu na svojom zasadnutí dňa 24. 4. 2012 prerokovala predložený materiál „Návrh na zapísanie pamätihodností do Zoznamu pamätihodností na území MČ Bratislava – Ružinov“.

Uvedený materiál

berie

1.
na vedomie


Ing. Pavol Šmilnák
predseda komisie

V Bratislave dňa 24. 4. 2012
Zapísala Mgr. J. Lukáčová